土砂災害・洪水ハザードマップ
三股町第６地区

問合せ先：
三股町総務課危機管理係
電話：(0986)-52-1110(直通)　三股町防災 Web (http://mimata-saigai.jp/)
宮崎県都城土木事務所　河川砂防課　河川砂防担当
電話：(0986)-23-5859

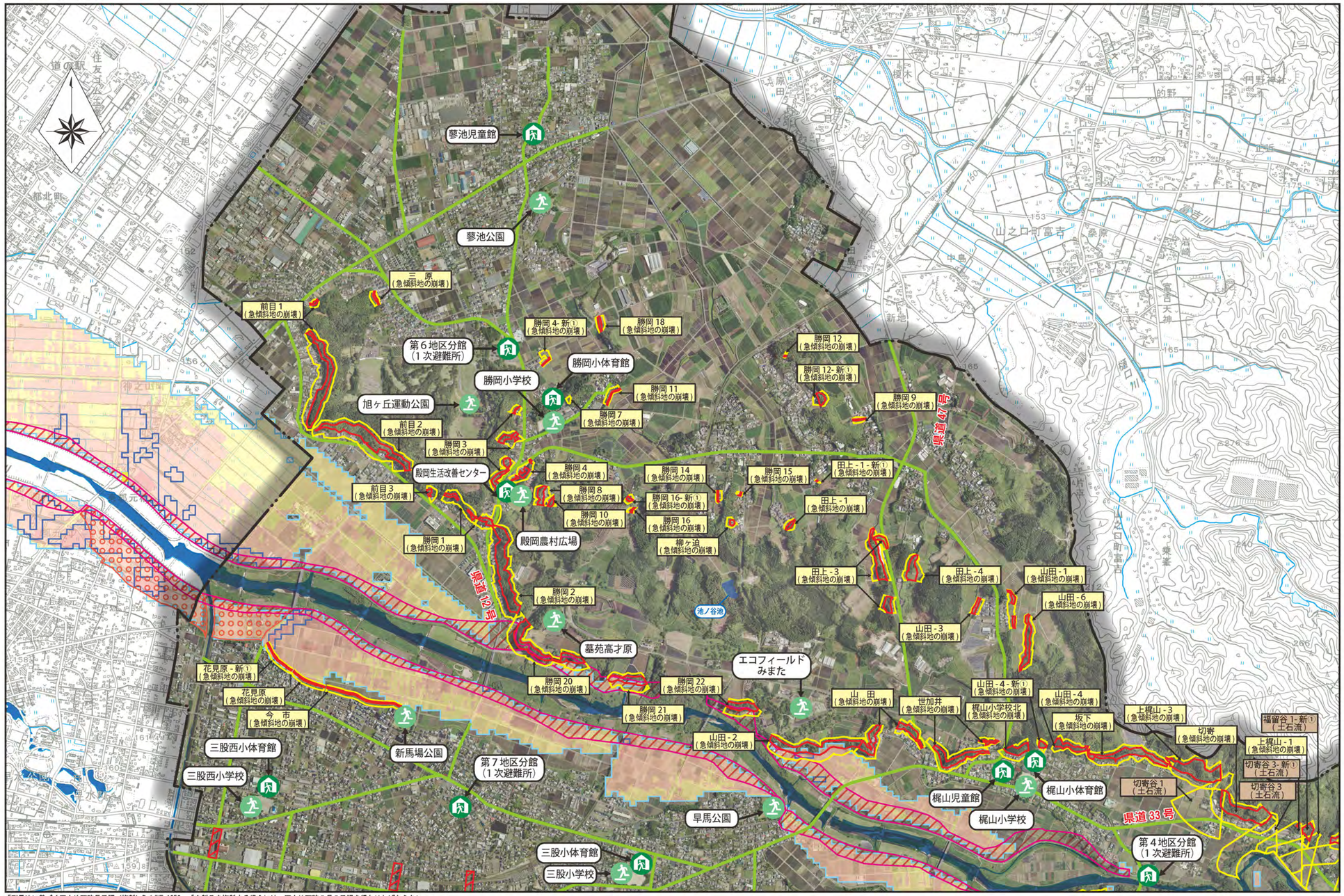

「測量法に基づく国土地理院長承認（複製）R-1JHF 1056」「本製品を複製する場合には、国土地理院の長の承認を得なければならない。」

位置図

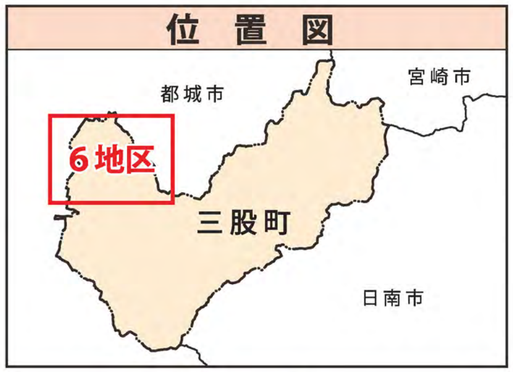

凡例

記号	名称	河川浸水想定区域	
穴	指定避難所	色別	浸水した場合に想定される水深（ランク別）
穴	緊急指定避難場所		0.5m未満の区域
	主要な避難経路		0.5～3.0m未満の区域
	アンダーパス		3.0～5.0m未満の区域
			5.0m以上の区域

土砂災害警戒・特別警戒区域		家屋倒壊等氾濫想定区域	
	土砂災害警戒区域		河岸浸食
	土砂災害特別警戒区域		洪水氾濫

浸水継続時間		ため池洪水浸水区域	
色別	最大規模の降雨による浸水継続時間（浸水深0.5m以上）	色別	最大水深（m）
	12時間未満の区域		0.0m～0.2m未満
	12時間～1日未満の区域		0.2m～0.5m未満
	1日～3日未満の区域		0.5m～1.0m未満
	3日～1週間未満の区域		1.0m～2.0m未満
	1週間～2週間未満の区域		2.0m～3.0m未満
	2週間～4週間未満の区域		3.0m～5.0m未満
			5.0m以上
			到達時刻（秒）

主な指定避難所

地区	区分	名称
全地域	１次	中央公民館
	１次	元気の杜（福祉避難所）
	２次	町体育館
	３次	文化会館
6地区	１次	第6地区分館
	２次	勝岡小体育館
	２次	夢池児童館
	３次	殿岡生活改善センター
1地区	２次	三股小体育館
4地区	１次	第4地区分館
	２次	梶山小体育館
	３次	梶山児童館
7地区	１次	第7地区分館
	２次	三股西小体育館

主な指定緊急避難場所

地区	名称
6地区	旭ヶ丘運動公園
	墓苑高才原
	勝岡小学校(ｸﾞﾗｳﾝﾄﾞ)
	殿岡農村広場
	夢池公園
1地区	早馬公園
	三股小学校(ｸﾞﾗｳﾝﾄﾞ)
4地区	エコフィールドみまた
	梶山小学校(ｸﾞﾗｳﾝﾄﾞ)
7地区	新馬場公園
	三股西小学校(ｸﾞﾗｳﾝﾄﾞ)

浸水の深さ／状況

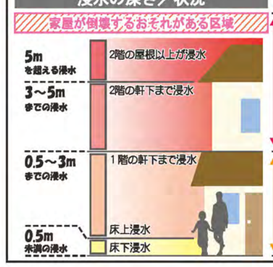

浸水の状況に応じた避難行動

早期の立退き避難が必要な区域
- 浸水前の立退き避難が基本です。
- 氾濫がすでに始まっている場合などは、近隣の安全な場所へ。
- 外出すら危険な場合は、屋内安全確保。

- 原則として立退き避難。
- 浸水時に想定される浸水深を踏まえ、自らの判断により屋内安全確保。

■土砂災害警戒区域や避難場所を確認しておきましょう！

土砂災害警戒区域等にお住まいの方は、大雨のときには警戒避難が必要となりますので、注意してください。また、土砂災害警戒区域以外の箇所でも土砂災害の発生する可能性がありますので、自分の住んでいる家の周辺の斜面や渓流、避難場所などよく確認しましょう。

■マップと凡例を確認し、危険な範囲を確認しておきましょう！

- 黄色の範囲（土砂災害警戒区域）は、「土砂災害が発生した場合、住民の生命又は身体に危害が生じるおそれのある区域」です。
- 赤色の範囲（土砂災害特別警戒区域）は、「土砂災害が発生した場合、建築物に損壊が生じ、住民の生命又は身体に著しい危害が生じるおそれのある区域」です。

表示例	説明
	指定避難所及び指定緊急避難場所の名称
	急傾斜地の崩壊を警戒するところ ・土砂災害警戒区域（黄線） ・土砂災害特別警戒区域（赤線）
	土石流を警戒するところ ・土砂災害警戒区域（黄線） ・土砂災害特別警戒区域（赤線）