土砂災害・洪水ハザードマップ
三股町第２・３地区

問合せ先：
三股町総務課危機管理係
電話：(0986)-52-1110(直通)　三股町防災 Web (http://mimata-saigai.jp/)
宮崎県都城土木事務所　河川砂防課　河川砂防担当
電話：(0986)-23-5859

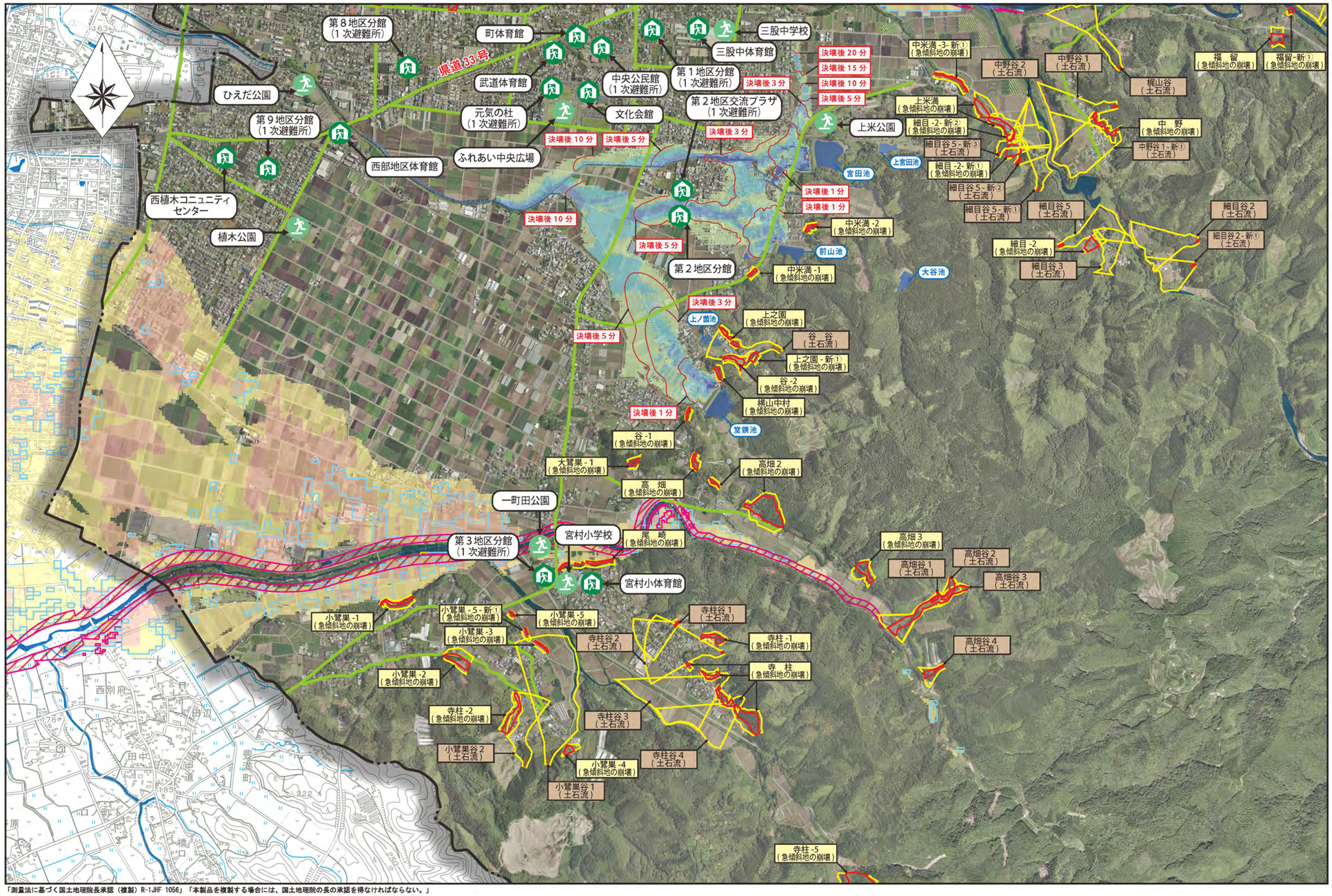

「測量法に基づく国土地理院長承認（複製）R-1JHF 1056」「本製品を複製する場合には、国土地理院の長の承認を得なければならない。」

位　置　図

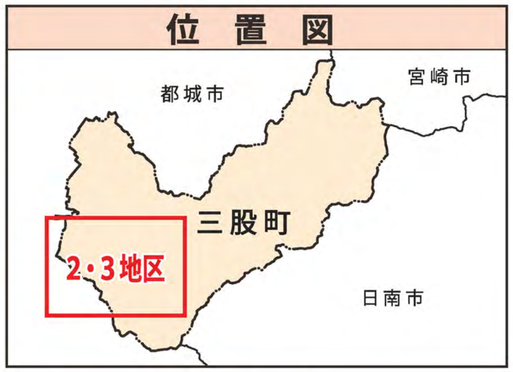

凡　例

記号	名称	河川浸水想定区域	
指定避難所		色別	浸水した場合に想定される水深（ランク別）
緊急指定避難場所			0．5m未満の区域
主要な避難経路			0.5～3.0m未満の区域
アンダーパス			3.0～5.0m未満の区域
			5．0m以上の区域

土砂災害警戒・特別警戒区域		家屋倒壊等氾濫想定区域	
	土砂災害警戒区域		河岸浸食
	土砂災害特別警戒区域		洪水氾濫

浸水継続時間		ため池洪水浸水区域	
色別	最大規模の降雨による浸水継続時間（浸水深0.5m以上）	色別	最大水深（m）
	12時間未満の区域		0.0m ～ 0.2m未満
	12時間～1日未満の区域		0.2m ～ 0.5m未満
	1日～3日未満の区域		0.5m ～ 1.0m未満
	3日～1週間未満の区域		1.0m ～ 2.0m未満
	1週間～2週間未満の区域		2.0m ～ 3.0m未満
	2週間～4週間未満の区域		3.0m ～ 5.0m未満
			5.0m以上
			到達時刻（秒）

主な指定避難所			主な指定緊急避難場所	
地区	区分	名称	地区	名称
全地域	1 次	中央公民館	2地区	上米公園
	1 次	元気の杜（福祉避難所）		三股中学校(ｸﾞﾗｳﾝﾄﾞ)
	2 次	町体育館	3地区	一町田公園
	3 次	文化会館		宮村小学校(ｸﾞﾗｳﾝﾄﾞ)
2地区	1 次	第2地区交流プラザ	1地区	ふれあい中央広場
	2 次	第2地区分館	8地区	ひえだ公園
	3 次	三股中体育館	9地区	植木公園
3地区	1 次	第3地区分館		
	2 次	宮村小体育館		
1地区	1 次	第1地区分館		
8地区	1 次	第8地区分館		
	2 次	武道体育館		
9地区	1 次	第9地区分館		
	2 次	西植木コミュニテイセンター		
	3 次	西部地区体育館		

浸水の深さ／状況

家屋が倒壊するおそれがある区域

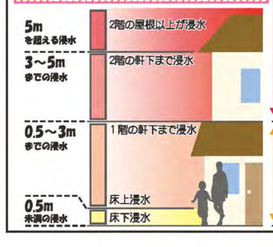

浸水の状況に応じた避難行動

早期の立退き避難が必要な区域

- 浸水前の立退き避難が基本です。
- 氾濫がすでに始まっている場合などは、近隣の安全な場所へ。
- 外出すら危険な場合は、屋内安全確保。

- 原則として立退き避難。
- 浸水時に想定される浸水深を踏まえ、自らの判断により屋内安全確保。

■土砂災害警戒区域や避難場所を確認しておきましょう！

土砂災害警戒区域等にお住まいの方は、大雨のときには警戒避難が必要となりますので、注意してください。また、土砂災害警戒区域以外の箇所でも土砂災害の発生する可能性がありますので、自分の住んでいる家の周辺の斜面や渓流、避難場所などよく確認しましょう。

■マップと凡例を確認し、危険な範囲を確認しておきましょう！

- 黄色の範囲（土砂災害警戒区域）は、「土砂災害が発生した場合、住民の生命又は身体に危害が生じるおそれのある区域」です。
- 赤色の範囲（土砂災害特別警戒区域）は、「土砂災害が発生した場合、建築物に損壊が生じ、住民の生命又は身体に著しい危害が生じるおそれのある区域」です。

表示例	説明
	指定避難所及び指定緊急避難場所の名称
	急傾斜地の崩壊を警戒するところ ・土砂災害警戒区域（黄線） ・土砂災害特別警戒区域（赤線）
	土石流を警戒するところ ・土砂災害警戒区域（黄線） ・土砂災害特別警戒区域（赤線）